

A UE e os seus Estados-membros

UNIÃO EUROPEIA: UNIDADE E DIVERSIDADE

Quinze países europeus juntaram-se para formar a União Europeia (UE). Quinze povos decidiram moldar em conjunto o seu futuro. Apesar da diversidade das suas culturas, dos seus costumes e das suas experiências, estes povos têm a vontade de viver em paz, de desempenhar um papel no xadrez político mundial, de melhorar as condições de vida e de trabalho na União e de lutar por uma maior justiça no mundo, nomeadamente nos países menos desenvolvidos.

As fichas que se seguem apresentam a União Europeia: trata-se de quinze países, todos europeus, democráticos e comprometidos na defesa dos direitos humanos.

Todos estes países têm a sua beleza, todos possuem riquezas e atractivos, por vezes muito diferentes entre si. Todos eles têm pontos em comum. Estes pontos comuns são o elo que os une e as diferenças existentes são entendidas como uma riqueza da União Europeia.



A UE e os seus Estados-membros

UNIÃO EUROPEIA



UNIÃO EUROPEIA

População: 375.329.400 habitantes

Superfície: 3.239.944 km²

Moeda: Euro



Território

A União Europeia tem uma superfície de 3,2 milhões de km² e agrupa quinze países do continente europeu: Alemanha, Áustria, Bélgica, Dinamarca, Espanha, Finlândia, França, Grécia, Holanda, Irlanda, Itália, Luxemburgo, Portugal, Reino Unido e Suécia.

População

A União Europeia tem 375.329.400 habitantes, dos quais cerca de 90 milhões são jovens (com menos de 20 anos de idade), mais de 1.000 línguas e dialectos e 11 línguas oficiais, a saber: alemão, dinamarquês, espanhol, finlandês, francês, grego, inglês, italiano, neerlandês, português e sueco.

Economia

- A União Europeia é a primeira potência comercial do mundo, e o seu sucesso económico deve-se essencialmente ao comércio e ao investimento externo. A UE representa 19% do comércio mundial de mercadorias (contra 18% no que se refere aos Estados Unidos e 10% no que se refere ao Japão). Milhões de postos de trabalho (1 em cada 10) dependem das suas exportações para o mundo inteiro.
- Um espaço harmonizado de consumo, com 375 milhões de pessoas que gozam de um nível de rendimento elevado, torna a União Europeia no maior mercado do mundo, particularmente atraente para os exportadores dos países terceiros.
- O capital estrangeiro directamente investido na Europa eleva-se a mais de 1 milhão de milhões de euros, sendo responsável por muitos postos de trabalho.
- O impacto da União Económica e Monetária e o lugar da moeda europeia no sistema monetário internacional, estão ainda por avaliar. Para os investidores europeus e mundiais, a estabilidade de uma zona onde passará a circular a moeda única será sinónimo de vantagens consideráveis. Com efeito, a moeda única eliminará os custos das transacções ligadas à existência de diferentes divisas comunitárias. As grandes empresas, bem como os Estados terceiros, serão levados a constituir uma parte significativa das suas reservas em euros, o que os protegerá contra as flutuações do dólar e do iene.

Organização Política

- O **Parlamento Europeu**, eleito por sufrágio universal directo, representa a vontade política dos povos da União Europeia, sendo o maior parlamento multinacional do mundo. Representa os cidadãos da União e os seus objectivos principais são os mesmos de qualquer outro parlamento: aprovar leis, o orçamento e verificar e controlar o uso do poder executivo.
 - O **Conselho da União Europeia**, normalmente conhecido como Conselho de Ministros, não tem equivalente em qualquer parte do mundo. No seu seio, os Estados-membros aprovam a legislação da União, estabelecem os seus objectivos políticos, coordenam as suas políticas nacionais e resolvem as diferenças entre eles e com as Instituições.
- Esta Instituição designa-se por **Conselho Europeu** quando os participantes são os Chefes de Estado e de Governo.
- O papel e as responsabilidades da **Comissão Europeia** fazem desta Instituição o cerne do processo de elaboração das políticas da União. A descrição clássica do papel da Comissão identifica três funções distintas: apresentar propostas de legislação; ser a guardiã dos Tratados; gerir e executar as políticas da União e as relações comerciais.
 - A missão do **Tribunal de Justiça** é fornecer as garantias judiciais necessárias para assegurar o respeito do direito na interpretação e na aplicação dos Tratados, bem como no conjunto das actividades da Comunidade Europeia.

A UE e os seus Estados-membros

BÉLGICA



BELGIQUE - BELGIË

Membro Fundador

Capital: Bruxelas (Bruxelles — Brussel)

População: 10,2 milhões de habitantes

Superfície: 30.518,1 km²

Língua: Flamengo, francês, alemão

Sistema de Governo: Monarquia parlamentar

Religião: Cristã (90% católicos romanos)

Moeda: EURO *

Taxa de conversão: 1 EUR=40.3399 BEF



Território

O Reino da Bélgica, com uma superfície de 30.518,1 Km², situa-se no Noroeste da Europa e faz fronteira a norte com os Países Baixos, a leste com o Luxemburgo e a Alemanha, a sul com a França, sendo limitado a oeste pelo Mar do Norte. Partindo do litoral para o interior sucedem-se férteis "polders", a arenosa planície flamenga e os campos e florestas da Campina. Entre a planície do norte e as arborizadas Ardenas situadas a sul, encontramos as regiões aluviais do Centro.

População

A Bélgica tem uma população de 10,2 milhões de habitantes e uma densidade populacional média de 328 habitantes por km². Dos 920 000 estrangeiros residentes na Bélgica, a maior parte é originária dos outros países da União, sendo os italianos um contingente importante.

A língua oficial na região flamenga (58% da população) é o neerlandês; na região da Valónia (33% da população) a língua oficial é o francês, com excepção da parte Este da província de Liège (866 000 habitantes) onde o alemão é a língua oficial. A região de Bruxelas (10% da população) constitui a quarta região linguística na qual o francês e o neerlandês são línguas oficiais.

Economia

A característica principal da agricultura belga é o seu elevado nível de rentabilidade, em função de uma extrema intensividade.

A indústria metalúrgica está particularmente desenvolvida na Bélgica, representando 30% dos postos de trabalho no sector industrial. Os sectores químico e electrónico têm também uma importância significativa. As indústrias tradicionais, tais como os têxteis na Flandres e o vidro na Valónia, cujas origens remontam aos mercadores de panos na Idade Média e aos vidreiros venezianos, foram racionalizadas e modernizadas. Uma das mais famosas exportações belgas são os chocolates, exportações essas que contribuem significativamente para o excedente da balança comercial do país.

Organização Política

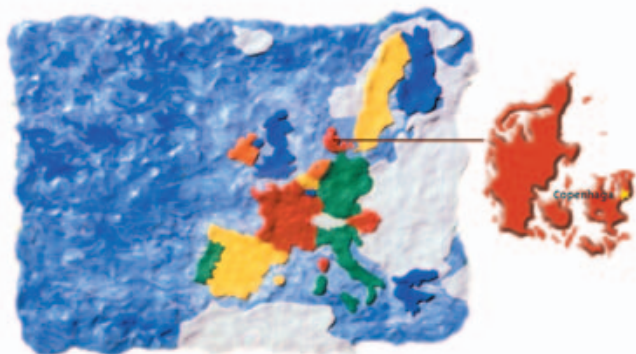
A Bélgica, monarquia constitucional com regime democrático-parlamentar, é um Estado Federal constituído por regiões e comunidades. O poder legislativo é exercido colegialmente pelo Rei, pela Câmara dos Representantes e pelo Senado. Nos termos da revisão constitucional de 1993, o número de deputados foi reduzido para 150 e o de senadores para 71, sendo uma parte destes últimos eleita por sufrágio universal e os restantes senadores eleitos pelos conselhos provinciais ou designados por senadores eleitos. O poder executivo é exercido pelo Rei e pelos ministros. O Rei tem o poder de dissolver o Parlamento Federal.

As três regiões (Bruxelas, Flandres e Valónia) e as três comunidades (flamenga, francesa e germânica) possuem as respectivas assembleias legislativas, denominadas Conselhos, eleitas por sufrágio directo. A descentralização administrativa levou à criação dos cargos de governadores, nas províncias, e de burgomestres, nas comunas como representantes do executivo. Apenas estas têm personalidade jurídica, o mesmo não acontece com os distritos e cantões, simples divisões territoriais.

* Moeda oficial até 31/12/1998: Franco Belga (Belgische Frank/Franc Belge)

A UE e os seus Estados-membros

DINAMARCA



DANMARK

Data de Adesão: 1973

Capital: Copenhaga (København)

População: 5,3 milhões de habitantes

Superfície: 43.080 km²

Língua: Dinamarquês

Sistema de Governo: Monarquia constitucional

Religião: Cristã (luterana evangélica)

Moeda: Coroa (Krone)

Não aderiu à Moeda Única (opting out)



Território

Quase uma ilha situada no Norte da Europa, a Dinamarca tem uma superfície de 43.080 km² e faz fronteira a sul com a Alemanha. O seu litoral, com os seus 7.400 km é banhado a oeste e a norte pelo Mar do Norte e a este pelo Mar Báltico. A Dinamarca é constituída pela Península da Jutlândia e mais de 400 ilhas. Este país engloba duas regiões autónomas que não fazem parte da União Europeia — a Gronelândia e as Ilhas Feroé.

População

A Dinamarca tem 5,3 milhões de habitantes (excluindo a Gronelândia e as Ilhas Feroé) e uma densidade populacional média de 120 habitantes por km². Cerca de 70% da população vive nas zonas urbanas e a capital, Copenhaga, tem 1 milhão de habitantes. Dos 189.000 estrangeiros residentes, cerca de 20% são oriundos de países comunitários, principalmente da Alemanha e do Reino Unido.

Economia

Tradicionalmente vista como um dos principais países agrícolas do mundo, a Dinamarca conta com uma agricultura modernizada e a sua indústria agro-alimentar é muito desenvolvida, destacando-se entre os principais produtos os queijos, as cervejas e o bacon.

A pesca desempenha igualmente um papel importante na economia do país, ocupando um lugar de destaque a nível europeu.

A Dinamarca dispõe igualmente de uma indústria moderna, destacando-se a diversidade das indústrias químicas: da petroquímica à indústria farmacêutica. No sector dos brinquedos o Lego é mundialmente conhecido, tal como são os móveis, os artigos de decoração e os equipamentos electrónicos.

O turismo constitui também uma fonte de receitas considerável. Revestem-se de importância crescente para a economia do país os seus jazigos de petróleo e de gás natural no litoral e no Mar do Norte.

Organização Política

A Dinamarca é uma monarquia constitucional com regime democrático-parlamentar. O poder executivo é exercido pelo Soberano, com a assistência de um Conselho de Estado.

O poder legislativo compete ao Soberano (a rainha) e ao Parlamento, composto por uma única câmara. O Parlamento é composto por 179 membros eleitos por sufrágio universal, por um período de quatro anos, segundo o sistema de representação proporcional. A Rainha nomeia, depois de ouvidos os chefes dos partidos, o Primeiro-Ministro e nomeia igualmente os Ministros, cada um dos quais é individualmente responsável perante o Parlamento, podendo ser demitidos por uma moção de censura.

A Dinamarca encontra-se subdividida em 14 departamentos. As Ilhas Feroé constituem juntamente com a Gronelândia, regiões autónomas, dotadas de um parlamento próprio e não pertencem à União Europeia.

A UE e os seus Estados-membros

ALEMANHA



DEUTSCHLAND

Membro fundador

Alemanha unificada: 1990

Capital: Berlim (Berlin)

População: 82 milhões de habitantes

Superfície: 356.718 km²

Língua: Alemão

Sistema de Governo: República federal

Religião: Cristã (49% protestantes, 45% católicos
romanos; minoria muçulmana)

Moeda: EURO *

Taxa de conversão: 1 EUR=1.95583 DEM



Território

Situada no coração da Europa, a Alemanha tem uma superfície de 356.718 km², estendendo-se por mais de 800 km, desde os Alpes até ao Mar do Norte e ao Mar Báltico. A Alemanha faz fronteira com nove países, confinando com a Dinamarca a norte, a Holanda, a Bélgica, o Luxemburgo e a França a oeste, a Suíça e a Áustria a sul e a República Checa e a Polónia a leste.

População

A Alemanha tem 82 milhões de habitantes e uma densidade populacional média elevada, cerca de 225 habitantes por km². Trata-se de um dos países mais densamente povoados da Europa, embora a distribuição da população seja muito desigual.

O número de residentes estrangeiros eleva-se a 6.900.000. Os turcos, cujo número se eleva a 1.850.000, constituem a maior comunidade de residentes estrangeiros, seguindo-se os residentes oriundos de Estados que faziam parte da ex-Jugoslávia, os italianos, os gregos, os polacos, os austríacos, os romenos e os espanhóis.

Economia

Actualmente, a Alemanha está a viver um período de ajustamento para eliminar as enormes disparidades económicas existentes entre a parte oriental e a parte ocidental do seu território. É um país altamente industrializado, sendo a indústria automóvel uma das mais importantes, a par das indústrias de engenharia mecânica e eléctrica, bem como da farmacêutica. A metalurgia e a siderurgia também desempenham um papel relevante na economia. Na agricultura, as principais colheitas rentáveis são a batata, a beterraba, a cevada e o trigo. Na Alemanha ocidental, a produção de vinho é também muito importante.

Organização Política

A República Federal da Alemanha é um Estado Federal com um regime democrático parlamentar dotado de uma constituição federativa.

O país tem um regime parlamentar de duas câmaras. A Câmara Alta ou *Bundesrat* é composta por 68 membros, variando o número de representantes por *Land* proporcionalmente em função da população. A Câmara Baixa, denominada *Bundestag* (Assembleia Federal), principal órgão legislativo, é composta por 672 deputados, eleitos por um período de quatro anos, por sufrágio universal directo, segundo um sistema proporcional.

O poder executivo é exercido pelo Governo Federal, composto pelo chanceler federal e pelos ministros federais. O Chanceler Federal é eleito por maioria absoluta do *Bundestag*, competindo-lhe delinear as directrizes da acção política do Estado.

O Presidente da Federação, eleito por uma Convenção Federal é, em termos constitucionais, o Chefe de Estado, mas tem reduzida influência a nível do Governo.

A Alemanha é constituída por 16 *Länder* (Estados). Cada Land dispõe de uma constituição, de um órgão legislativo e de governo próprios, podendo aprovar legislação em todos os domínios, excepto na defesa, assuntos externos e finanças, os quais são da exclusiva competência do Governo Federal.

* Moeda oficial até 31/12/1998: Marco (Deutsche Mark)

A UE e os seus Estados-membros

GRÉCIA



ELLAS ou HELLAS

Data de Adesão: 1981

Capital: Atenas (Athina)

População: 10,5 milhões de habitantes

Superfície: 131.625,5 km²

Língua: Grego

Sistema de Governo: República parlamentar

Religião: Cristã (98% ortodoxos gregos), muçulmana (1%)

Moeda: Euro *

Taxa de conversão: 1 EUR=340,750 GRD



Território

O território da Grécia é constituído pela Península Grega, muito recortada, e por numerosas ilhas, com uma superfície total de 131.625,5 km². O seu relevo caracteriza-se pelo contraste entre as montanhas elevadas (o Olimpo atinge os 2.917 m de altitude) e as planícies e águas azuis do Mar Mediterrâneo, repleto de arquipélagos. Encontram-se dispersas pelo Mar Egeu e pelo Mar Jónico mais de 2.000 ilhas, das quais apenas 136 são habitadas, sendo a maior, alongada e montanhosa, a ilha de Creta. A área cultivada representa 44% do território, estando 22% coberto de floresta. A Grécia é o único país da União Europeia que não possui fronteiras directas com outro Estado-membro, fazendo fronteira a norte com a Albânia, Bulgária e FYROM (Former Yugoslavia Republic of Macedónia) e a leste com a Turquia.

População

A Grécia tem uma população de 10,5 milhões de habitantes e uma densidade populacional média de 78 habitantes por Km², uma das maiores dos países mediterrânicos.

Tradicionalmente um país de emigração, o que explica o despovoamento dos campos, estima-se que os gregos que residem fora do país equivalem a 40% da actual população da Grécia, sendo os principais destinos de emigração os EUA, o Canadá, a Alemanha e a Austrália.

Economia

A agricultura grega, ocupando mais de um quarto da população activa, assenta na trilogia mediterrânica de trigo, vinho e oliveira nas planícies, e na criação de gado (ovino e caprino) nas montanhas. A Grécia é famosa por muitos dos seus produtos agrícolas, tais como o vinho, a azeitona, o azeite, o queijo, o tabaco, a avelã e o algodão. No litoral, a marinha mercante desempenha também um papel determinante (1.200 navios, ou seja 5% da frota marítima mundial).

Até aos anos 60 a actividade industrial era ainda fraca e baseava-se nas empresas familiares. Desde então, a indústria grega registou progressos assinaláveis e a actividade industrial, da qual se destacam os produtos alimentares e bebidas, vestuário e calçado, madeiras, móveis, metalurgia e indústria química, representa uma parte significativa do crescimento contínuo no total das exportações do país.

Organização Política

A Grécia é uma democracia parlamentar. O poder legislativo é exercido pelo Parlamento e pelo Presidente da República, o qual é responsável pela adopção e promulgação das leis. O Parlamento é constituído por 300 deputados que, com a excepção de 12, são eleitos por sufrágio universal e directo segundo um sistema proporcional. Os 12 deputados do Estado são nomeados pelos partidos políticos de acordo com a proporção dos votos recolhidos por cada partido.

O poder executivo é exercido conjuntamente pelo Presidente e pelo Governo. O Presidente, que é eleito pelo Parlamento por um período de cinco anos, nomeia o Primeiro-Ministro e, sob proposta deste, os outros Ministros.

A Grécia está dividida em 52 prefeituras e nas seguintes 13 regiões: Macedónia Oriental e Trácia, Macedónia Central, Macedónia Ocidental, Epiro, Tessália, Grécia Ocidental, Grécia Central, Ática, Peloponeso, Egeu do Norte, Egeu do Sul, Creta e Ilhas Jónicas.

* Moeda oficial até 31/12/2000: Dracma

A UE e os seus Estados-membros

ESPAÑA



ESPAÑA

Data de adesão: 1986

Capital: Madrid

População: 40 milhões de habitantes

Superfície: 505.955 km²

Língua: Espanhol (ou castelhano) em todo o território; o catalão na Catalunha, o galego na Galiza e o basco no País Basco

Sistema de Governo: Monarquia parlamentar

Religião: Cristã (predominantemente católico-romana, cerca de 90.000 protestantes)

Moeda: EURO *

Taxa de conversão: 1 EUR=166.386 ESP



Território

A Espanha encontra-se situada no Sudoeste da Europa e tem uma superfície de 505.955 Km². Fazem parte integrante da Espanha as ilhas Baleares, situadas no Mar Mediterrâneo, e as ilhas Canárias, localizadas no Oceano Atlântico, bem como pequenos territórios situados na costa peninsular do Norte de África. A Espanha continental faz fronteira com Portugal a oeste e com a França a norte. Depois da Suíça, é o país mais montanhoso da Europa e o seu relevo caracteriza-se por uma alternância entre as cordilheiras e os vales fluviais que dão à paisagem um aspecto muito diversificado. As praias da costa mediterrânica, a leste do país, são das mais visitadas da Europa.

População

A Espanha tem uma população de 40 milhões de habitantes e uma densidade populacional média de 80 habitantes por km². A Comunidade Autónoma de Madrid, com os seus cerca de 5 milhões de habitantes, é a região com maior densidade populacional. Existe uma tendência cada vez maior para a concentração da população nas zonas próximas do litoral (Catalunha, Levante, Andaluzia, País Basco, Astúrias e Galiza) e para o despovoamento do interior, excepto nas grandes cidades, como consequência dos processos de industrialização e de urbanização.

Dos cerca de 485.000 estrangeiros residentes, mais de metade são originários dos países da Comunidade, sendo os britânicos (86.000), os alemães (50.000) e os portugueses (38.000) os mais representativos.

Economia

A agricultura continua a desempenhar um papel relevante na economia espanhola, distinguindo-se dois grandes tipos: agricultura atlântica (a Norte e Noroeste) e agricultura mediterrânica, esta com as suas variantes de regadio e sequeiro. Entre os principais produtos agrícolas destacam-se os citrinos, as uvas e azeitonas. A produção de vinho e de azeite revestem-se igualmente de grande importância.

A Espanha dispõe ainda de uma das maiores frotas pesqueiras do mundo.

Um terço da população espanhola dedica-se à indústria, que assegura uma parte equivalente do PIB. A indústria automóvel é das mais importantes, a par da construção naval. As indústrias química, siderúrgica, têxtil e do calçado desempenham, também, um papel de relevo.

O turismo constitui uma grande fonte de receitas para a Espanha, que todos os anos é visitada por inúmeros turistas.

Organização Política

A Espanha é uma monarquia constitucional hereditária e uma democracia parlamentar, sendo o Rei o Chefe de Estado e o Comandante Supremo das Forças Armadas.

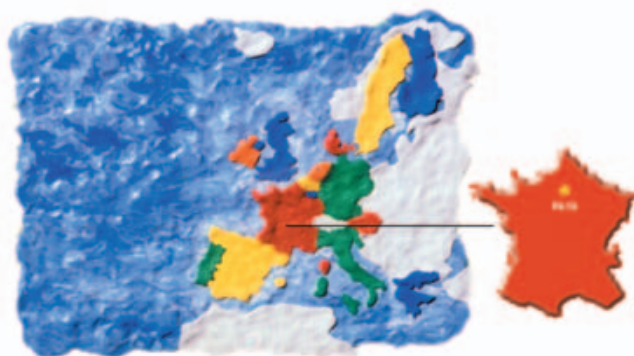
O poder legislativo é exercido pelo Parlamento por intermédio das suas duas câmaras: o Congresso (Câmara Baixa), constituído por 350 representantes eleitos por sufrágio universal directo (proporcional) e o Senado (Câmara Alta), composto por 225 senadores eleitos pelas províncias ou designados pelos parlamentos autónomos. Os projectos de lei têm que passar pelas duas câmaras, mas é o Congresso que toma a decisão final.

A Espanha é constituída por 17 comunidades autónomas, as quais dispõem dos seus próprios parlamentos e executivos, a saber: Andaluzia, Aragão, Astúrias, Baleares, Canárias, Cantábria, Castela e Leão, Castela-La Mancha, Catalunha, Estremadura, Galiza, La Rioja, Madrid, Múrcia, Navarra, País Basco e Valença. Ceuta e Melilha têm um estatuto especial.

* Moeda oficial até 31/12/1998: Peseta

A UE e os seus Estados-membros

FRANÇA



FRANCE

Membro fundador

Capital: Paris

População: 58,8 milhões de habitantes

Superfície: 543.964,6 km²

Língua: Francês oficial, basco, bretão, catalão, corso, provençal

Sistema de Governo: República parlamentar presidencialista

Religião: Cristã (principalmente católica romana)

Moeda: EURO *

Taxa de conversão: 1 EUR=6.55957 FFR



Território

A França fica situada na Europa Ocidental. O seu território tem uma forma quase hexagonal e a sua superfície, incluindo a Córsega, é de 543.964,6 km². A ocidente, noroeste e norte confina com o Oceano Atlântico, o Canal da Mancha e o Mar do Norte; a nordeste com a Bélgica, o Luxemburgo e a Alemanha; a leste com a Alemanha, a Suíça e a Itália; a sul com o Principado do Mónaco e o Mediterrâneo; finalmente a sudoeste, com a Espanha, a República de Andorra e o Golfo da Biscaia. Apresenta uma paisagem muito diversificada: planícies, planaltos e altas montanhas.

População

A França tem 58,8 milhões de habitantes e uma densidade populacional média de 105,5 habitantes por km². A capital, Paris, tem mais de 2 milhões de habitantes. Os estrangeiros representam 6,3% da população e existem cerca de 1.300.000 residentes estrangeiros originários dos países comunitários, dos quais quase metade são portugueses. Os imigrantes argelinos e marroquinos são também numerosos.

Economia

A França é o maior país agrícola da Europa Ocidental, sendo as principais culturas o trigo, a beterraba, o milho e a cevada, e é, depois da Itália, o maior produtor de vinho do mundo. A indústria francesa é outro pólo importante da economia. A França é uma potência industrial, ocupando um dos primeiros lugares do mundo em alguns sectores de produção: aço, automóveis, construção aeronáutica. As principais zonas industriais situam-se na região de Paris, na Lorena, e na região de Lyon.

A França atrai turistas de todo o mundo, sendo a maior parte do Reino Unido, da Alemanha, da Bélgica, da Holanda e da Itália. A costa Atlântica e a costa Mediterrânica, bem como os Alpes Franceses são os destinos turísticos mais procurados. Paris é famosa pelas suas avenidas, teatros, casas de Alta Costura, restaurantes e clubes nocturnos.

Organização Política

A França é uma república, cuja constituição assenta numa repartição de poderes entre o Presidente, o Governo e o Parlamento. O poder executivo é constituído pelo Chefe de Estado, o Presidente da República, eleito por sete anos por sufrágio universal, e por um Gabinete Ministerial presidido por um primeiro-ministro escolhido pelo Chefe de Estado. O Presidente nomeia e demite, sob proposta do Primeiro-Ministro, os ministros; preside ao Conselho de Ministros; pode dissolver a Assembleia Nacional e submeter projectos de lei importantes a referendo. O Governo, por seu lado, nos termos da Constituição «determina e conduz a política da nação».

O poder legislativo é constituído por um parlamento composto por duas câmaras: a Assembleia Nacional e o Senado. Os 577 deputados da Assembleia Nacional são eleitos segundo um escrutínio de listas departamentais de duas voltas. Os 317 membros do Senado são eleitos indirectamente por um colégio composto por deputados, conselheiros gerais, presidentes de Câmara e conselheiros municipais, por um período de nove anos.

A França metropolitana está dividida em 22 regiões e 95 departamentos. Cada região subdivide-se em vários departamentos. Tem quatro departamentos ultramarinos (Guadalupe, Guiana, Martinica e Reunião), quatro territórios ultramarinos (Polinésia, Região Austral e Antártica, Nova Caledónia e Ilhas de Wallis e de Futuna) e duas colectividades territoriais: Mayotte e São Pedro e Miquelon.

* Moeda oficial até 31/12/1998: Franco (Franc Français)

A UE e os seus Estados-membros

IRLANDA



IRELAND - EIRE

Data de Adesão: 1973

Capital: Dublin

População: 3,7 milhões de habitantes

Superfície: 68.894,6 km²

Língua: Inglês, gaélico

Sistema de Governo: República parlamentar

Religião: Cristã (94% católicos romanos, 3% membros da Igreja Irlandesa, 1% presbiterianos)

Moeda: EURO *

Taxa de conversão: 1 EUR=0.787564 IEP



Território

A República da Irlanda tem uma superfície total de 68.894,6 km². Situada a Oeste da Grã-Bretanha e separada pelo mar da Irlanda, a ilha é formada por uma planície de origem calcária situada na zona central e por um relevo de colinas e de elevações ao longo da costa.

De costas muito recortadas, especialmente na parte Norte e Ocidental, onde se encontram uma série de grandes baías, é uma ilha baixa — as maiores altitudes pouco ultrapassam os 1.000 m. O clima, sujeito a influências marítimas, é oceânico, muito húmido, com chuvas abundantes repartidas por todo o ano e temperaturas médias moderadas.

População

A Irlanda tem uma população de 3,7 milhões de habitantes e uma densidade média de 50,4 habitantes por km². Desde o princípio do século passado até aos nossos dias a República da Irlanda tem tido uma corrente migratória muito elevada, especialmente para os EUA e para a Grã-Bretanha. A taxa de emigração do país é a mais elevada da Europa, estimando-se que o número de irlandeses que vivem fora do seu país corresponde a metade da população da República da Irlanda. A Irlanda tem cerca de 88.000 residentes estrangeiros, 68.000 dos quais são originários de países da comunidade, em especial do Reino Unido.

Economia

Depois de 1987, a economia irlandesa caracteriza-se pela sua grande abertura e por um crescimento médio anual de mais de 5% do PIB, claramente acima da média comunitária. O acelerado ritmo do desenvolvimento registado nas últimas décadas deve-se em grande parte às políticas destinadas a atrair o investimento externo, especialmente no domínio das novas tecnologias. Certas indústrias tradicionais como a indústria alimentar e a do papel apresentam também excelentes desempenhos.

A agricultura é um sector importante da economia irlandesa, com destaque para a criação de gado e os lacticínios. O turismo, a pesca tradicional e as conservas são também sectores relevantes.

Organização Política

A Irlanda é uma democracia parlamentar. O Presidente é o Chefe de Estado e é eleito por sufrágio universal por um período de sete anos. É ele quem nomeia o Primeiro-Ministro (Taoiseach) — investido pela Câmara dos Representantes perante a qual é responsável — e quem dissolve o Parlamento.

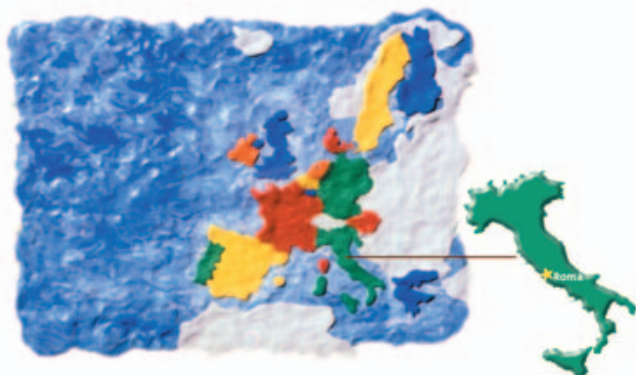
O poder legislativo compete ao Parlamento (Oireachtas) constituído por duas Câmaras: a Câmara dos Representantes (Dáil Éireann) e pelo Senado (Seanad Éireann). A Câmara dos Representantes é composta por 166 deputados eleitos por sufrágio universal, para um mandato de cinco anos, segundo um sistema proporcional. O Senado é composto por 60 membros, onze dos quais são nomeados pelo primeiro-ministro, sendo os restantes eleitos por um colégio eleitoral representativo de grupos sócio-profissionais.

Qualquer proposta de lei de revisão constitucional tem que ser aprovada pelas duas Câmaras e ratificada em referendo.

* Moeda oficial até 31/12/1998: Libra irlandesa (Irish Pound)

A UE e os seus Estados-membros

ITÁLIA



ITALIA

Membro fundador

Capital: Roma

População: 57,5 milhões de habitantes

Superfície: 301.341,03 km²

Língua: Italiano

Sistema de Governo: República parlamentar

Religião: Cristã (83% católicos romanos)

Moeda: EURO *

Taxa de conversão: 1 EUR=1936,27 ITL



Território

Península da Europa meridional banhada pelo Mar Mediterrâneo, a Itália tem uma superfície de 301.341,03 km² e faz fronteira terrestre a norte com a França, a Suíça, a Áustria e a Eslovénia. Além da sua península existem, na vizinhança, numerosas ilhas e ilhéus, sendo as maiores a Sicília a sudoeste e a Sardenha a oeste. No seu território existem os estados autónomos da Cidade do Vaticano em Roma e a República de San Marino na vertente adriática.

População

A Itália tem 57,5 milhões de habitantes e uma densidade populacional média de 191 habitantes por km², sendo Roma a cidade mais densamente povoada com 2.840.259 habitantes. O país conta com cerca de 884.555 residentes estrangeiros, dos quais 150.000 são oriundos de outros países comunitários, principalmente da Alemanha, Reino Unido e França.

Economia

Nas últimas décadas a Itália passou de um país essencialmente agrícola a um país fortemente industrializado, verificando-se, no entanto, disparidades visíveis entre o norte e o sul.

Apesar da exploração de minérios existentes (ferro, bauxite e enxofre), o sul é essencialmente agrícola.

Os principais produtos agrícolas italianos são: o trigo, a beterraba, a maçã, o milho, o arroz, o vinho e o azeite, em que a Itália é o maior produtor mundial.

O norte do país é fortemente industrializado. Entre as principais indústrias destacam-se a indústria automóvel (Fiat, Lancia, Alfa Romeo), a têxtil e do calçado, e a indústria química.

As belas cidades, as praias do Adriático, as montanhas alpinas e as manifestações culturais como o carnaval e o festival de cinema de Veneza promovem o turismo que é uma importante fonte de receitas.

O sector da pesca desempenha também um papel importante na economia italiana.

Organização Política

A Itália é uma república parlamentar. O poder legislativo e de controlo do executivo é exercido pelo Parlamento, composto por duas câmaras, a Câmara dos Deputados e o Senado, eleitas por cinco anos por sufrágio directo e universal. A primeira tem 630 deputados e a segunda 315 senadores. Os senadores são eleitos pelas regiões. O Parlamento elege o Presidente por escrutínio secreto. O Presidente da República nomeia o Presidente do Conselho de Ministros e, sob proposta deste, os Ministros. Promulga as leis e pode usar o seu direito de veto contra uma decisão do Parlamento. O mandato presidencial tem uma duração de sete anos, podendo haver reeleição. O Governo é constituído pelo Presidente do Conselho de Ministros e pelos Ministros.

A Itália encontra-se subdividida em 20 regiões administrativas, dotadas de grande autonomia. Cinco delas gozam de um estatuto especial que lhes confere uma autonomia mais alargada: Vale de Aosta, Trentino-Alto-Adige (Tirol do Sul), Sicília, Sardenha e Friuli-Veneza Giulia.

* Moeda oficial até 31/12/1998: Lira (Lira)

A UE e os seus Estados-membros

LUXEMBURGO



LUXEMBOURG

Membro fundador

Capital: Cidade do Luxemburgo (Luxembourg)

População: 423.700 habitantes

Superfície: 2.586,4 km²

Língua: Luxemburguês, francês e alemão

Sistema de Governo: Monarquia constitucional

Religião: Cristã (93% Católicos), 1% muçulmanos

Moeda: EURO *

Taxa de conversão: 1 EUR=40.3399 LUF



Território

O Grão-Ducado do Luxemburgo com uma superfície de 2.586,4 km², é o país mais pequeno da União Europeia. Situado na Europa Central, o Luxemburgo não tem acesso ao mar e faz fronteira a sul com a França, a leste com a Alemanha e a oeste com a Bélgica. O território é montanhoso e rico em florestas.

População

O Luxemburgo tem 423.700 habitantes e uma densidade populacional média de 148 habitantes por km². A população é insuficiente para o mercado de trabalho, pelo que utiliza mão-de-obra estrangeira. Os estrangeiros representam cerca de 30% da população, sendo os italianos e os portugueses os grupos mais representativos.

Economia

O Luxemburgo é um país economicamente desenvolvido cuja base principal são as indústrias pesadas, o comércio internacional e a banca. A siderurgia e as indústrias transformadoras constituem sectores importantes para a economia do país. As importantes jazidas de ferro, a sul, no prolongamento das minas da Lorena, permitiram o desenvolvimento de uma importante indústria do ferro e do aço.

A agricultura é outra actividade importante, principalmente no centro, onde se produzem cereais, batata e beterraba. Os vinhos luxemburgueses são também de qualidade.

Organização Política

O Grão-Ducado do Luxemburgo é uma monarquia constitucional com regime democrático-parlamentar. O poder executivo, que pertence ao Grão-Duque, é exercido pelos membros do Governo sob a direcção e orientação do Primeiro-Ministro, o qual é responsável perante o Parlamento. A Câmara dos Deputados representa a nação e os seus membros são eleitos por um período de cinco anos por sufrágio universal directo.

Os projectos de legislação podem ser apresentados tanto pelo Grão-Duque como pela Câmara de Deputados. Assiste ao Grão-Duque, como órgão consultivo, o Conselho de Estado, sendo o seu parecer imprescindível para que qualquer projecto de lei possa ser objecto de um voto definitivo.

Administrativamente o Luxemburgo encontra-se subdividido em três distritos, doze cantões e cento e dezoito municipalidades.

A UE e os seus Estados-membros

PAISES BAIXOS (HOLANDA)



NEDERLAND

Membro fundador

Capital: Amesterdão (Amsterdam)

Sede do Governo: Haia (Den Haag)

População: 15,7 milhões de habitantes

Superfície: 41.526 km²

Língua: Neerlandês (Holandês), frísio, inglês e alemão

Sistema de Governo: Monarquia constitucional

Religião: Cristã (40% católicos romanos, 34% protestantes)

Moeda: EURO *

Taxa de conversão: 1 EUR=2.20371 NLG



Território

Estado da Europa Ocidental, banhado pelo Mar do Norte, confrontando com a Alemanha e a Bélgica. Com uma superfície de 41.526 km², as suas características topográficas e hidrográficas (grande parte da superfície do país está abaixo do nível do mar), assim como a instabilidade do litoral, levaram à realização ao longo dos séculos de gigantescos trabalhos de preservação e de conquista de novas terras através da construção de diques, secagem e saneamento de lagos e pântanos que deram origem aos *polders*, terrenos conquistados aos mares. A Holanda é um país quase plano onde apenas as regiões do sudeste apresentam montes e colinas.

População

Os Países Baixos têm uma população de 15,7 milhões de habitantes e uma elevada densidade populacional (452 habitantes por km²). Em 1995, este país contava com 774.000 residentes estrangeiros, dos quais 193.000 eram oriundos de países comunitários, principalmente da Bélgica. No entanto a maioria dos residentes estrangeiros são provenientes de países não comunitários, maioritariamente da Turquia e Marrocos.

Economia

A posição central dos Países Baixos contribuiu para a internacionalização da sua economia. Assim, o comércio e os transportes são dois dos sectores mais importantes. Este país possui uma das maiores marinhas mercantes do Mundo, apoiada por dois grandes portos: Roterdão e Amesterdão.

A Holanda dispõe de indústrias de transformação muito diversificadas: siderurgia, mecânica, estaleiros navais, produtos eléctricos (Philips), química (Unilever e outras), alimentar e do tabaco. A exploração de petróleo e de gás natural reveste-se igualmente de importância económica significativa.

A agricultura é intensiva e de alto rendimento, destacando-se as produções de trigo, beterraba, cevada, aveia e batata. A floricultura e a horticultura constituem grandes fontes de riqueza, exportando grandes quantidades de flores e legumes. A criação de gado, particularmente nos sectores bovino, suíno e de aves, tem também importância na economia do país.

Organização Política

A Holanda é uma monarquia com regime democrático-parlamentar. O poder executivo é exercido pelo Soberano e seus Ministros, responsáveis perante o Parlamento (Estados Gerais), podendo o executivo dissolver as duas Câmaras, que constituem o Parlamento, e às quais compete, juntamente com o soberano, o poder legislativo. A Câmara Alta aprova ou rejeita os projectos de lei que lhe são apresentados: é composta por 75 membros, eleitos pelos membros dos conselhos provinciais por sufrágio indirecto, por um período de 6 anos (cada 3 anos a Câmara é renovada em metade). A Câmara Baixa é constituída por 150 deputados, eleitos por períodos de 4 anos por sufrágio universal directo.

A Holanda está subdividida em 12 províncias, as quais gozam de alguma autonomia, sendo administradas por um governador nomeado pelo poder executivo, assistido por um conselho provincial eleito por sufrágio universal.

* Moeda oficial até 31/12/1998: Guilder ou Florim (Gulden)

A UE e os seus Estados-membros

ÁUSTRIA



ÖSTERREICH

Data de adesão: 1995

Capital: Viena (Wien)

População: 8 milhões de habitantes

Superfície: 83.858 km²

Língua: Alemão (90%), magiar e esloveno

Sistema de Governo: República parlamentar

Religião: Cristã

Moeda: EURO *

Taxa de conversão: 1 EUR=13.7603 ATS



Território

Situada na Europa Central, a Áustria tem uma superfície total de 83.858 km² e faz fronteira com oito países: a Suíça e o Liechtenstein, a oeste, a Alemanha e a República Checa, a norte, a Hungria e a Eslováquia, a leste, e a Itália e a Eslovénia, a sul. A Áustria é um país montanhoso, em que os Alpes ocupam dois terços da superfície terrestre. O pico mais elevado é Grossglockner a 3.797m de altitude. A Áustria apresenta diversas influências climáticas, variando o clima conforme as regiões e a altitude.

População

A Áustria tem uma população de 8 milhões de habitantes e uma taxa de crescimento demográfico muito baixa. A distribuição geográfica é muito desigual. Praticamente 60% das regiões alpinas encontram-se subpovoadas, enquanto mais de metade da população se concentra nos centros urbanos. Só em Viena, a capital, residem mais de 1,7 milhões de habitantes.

Economia

A Áustria tem uma produção industrial considerável, mas é sobretudo o sector terciário que tem conhecido um forte crescimento nos últimos tempos.

As mercadorias mais exportadas são máquinas, produtos químicos e produtos alimentares. Cerca de 40% do PNB da Áustria provém do comércio externo e do sector dos serviços. Um dos sectores económicos mais desenvolvidos, depois do comércio e da indústria, é o turismo, sendo aquele país visitado por milhares de turistas ao longo de todo o ano.

Organização Política

A Áustria é uma república democrática federal com um sistema bicameral a nível nacional. A Câmara Baixa ou Parlamento é designada Conselho Nacional (Nationalrat) e tem 83 deputados eleitos por sufrágio universal, segundo um sistema proporcional. A Câmara Alta é denominada Conselho Federal (Bundesrat) e conta com 63 membros eleitos pelas câmaras dos nove estados federados (Bundesländer). A Câmara Alta pode introduzir alterações e, em alguns casos, atrasar a adopção da legislação aprovada pelo *Nationalrat*.

O Presidente Federal é o representante supremo do Estado e é eleito por sufrágio universal por um período de seis anos. É ele quem nomeia o Chanceler entre os membros do partido mais votado ou de um dos partidos susceptíveis de formar uma coligação no *Nationalrat*. O Presidente é o Supremo Comandante das Forças Armadas e pode também dissolver o Parlamento.

O país é composto por nove estados federados (Bundesländer): Vorarlberg, Tirol, Salzburgo, Alta Áustria, Baixa Áustria, Viena, Burgenland, Estíria e Caríntia.

* Moeda oficial até 31/12/1998: Xelim (Schilling)

A UE e os seus Estados-membros

PORTUGAL



PORTUGAL

Capital: Lisboa

Data de adesão: 1986

População: 9,9 milhões de habitantes

Superfície: 91.906,3 km²

Língua: Português

Sistema de Governo: República parlamentar

Religião: Cristã (96% católicos)

Moeda: EURO *

Taxa de conversão: 1 EUR=200.482 PTE



Território

Portugal está situado na costa atlântica da Península Ibérica e inclui os arquipélagos dos Açores e da Madeira, situados no Oceano Atlântico. Tem uma superfície de 91.906,3 km² e apresenta uma grande diversidade de paisagens: o Tejo constitui a linha de separação entre a região montanhosa ao norte, cujo ponto culminante é a Serra da Estrela, e uma região de planaltos e planícies ao sul. Ao longo da costa, praias de areia fina e impressionantes zonas rochosas alternam entre si. Portugal faz fronteira, a norte e a leste, com a Espanha e confronta, a sul e a oeste, com o Oceano Atlântico.

População

Portugal tem 9,9 milhões de habitantes e uma densidade populacional média de 107 habitantes por km². A distribuição da população em Portugal é muito desigual, evidenciando algumas tendências dominantes: a densidade diminui de norte para sul e do litoral para o interior, com excepção de certos trechos do litoral alentejano. As cidades com maior número de habitantes são Lisboa e Porto. Depois de 1960, emigraram cerca de 2 milhões de trabalhadores portugueses, dos quais, aproximadamente 860.000 para os países da Comunidade. Entre os Estados-membros da União Europeia, a França, a Alemanha e o Luxemburgo são os destinos mais procurados. Mais recentemente, Portugal tornou-se um país de acolhimento para cidadãos vindos das mais variadas partes do mundo, em especial das antigas colónias portuguesas.

Economia

As actividades económicas tradicionalmente associadas a Portugal, tais como os têxteis, o vestuário, a celulose, a cortiça, o azeite, o vinho e o turismo, continuam a representar importantes fontes de rendimento. Após a adesão à Comunidade Europeia, Portugal usufruiu de taxas de crescimento significativas. O investimento estrangeiro contribuiu para a recuperação da economia e as remessas dos emigrantes continuam a ser igualmente uma importante fonte de receitas. Actualmente, os principais parceiros comerciais na Europa são a Espanha, o Reino Unido e a Alemanha. Os sectores do comércio e serviços têm uma grande importância na actual estrutura económica do país. Nos últimos anos têm sido criadas novas indústrias nos sectores da electrónica, informática e indústria automóvel.

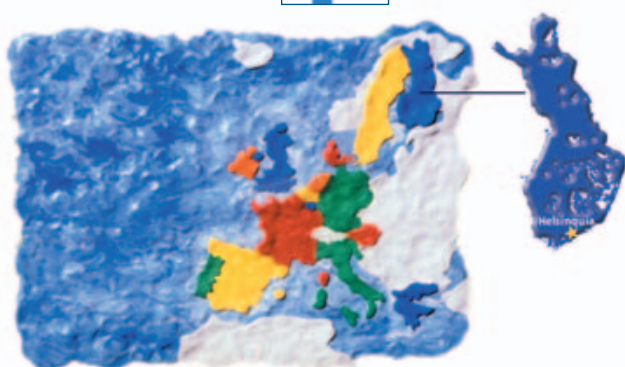
Organização Política

Portugal é uma república parlamentar. O poder legislativo é exercido pelo Parlamento, composto por uma única câmara de 230 deputados eleitos por sufrágio universal, segundo o sistema proporcional, por um período de quatro anos. O Presidente da República é eleito por sufrágio universal por um período de cinco anos. O Presidente pode, nos limites previstos pela Constituição, dissolver o Parlamento, nomear o Primeiro-Ministro e demitir o Governo. Portugal continental está dividido em 18 distritos. Cada distrito tem o seu próprio governador civil, nomeado pelo Governo. Os Açores e a Madeira são regiões autónomas cujo estatuto prevê a eleição, por sufrágio universal, de uma Assembleia Regional, perante a qual deve responder um Governo Regional que dispõe de amplos poderes.

* Moeda oficial até 31/12/1998: Escudo

A UE e os seus Estados-membros

FINLÂNDIA



SUOMI

Data de adesão: 1995

Capital: Helsínquia (Helsinki)

População: 5,2 milhões de habitantes

Superfície: 338.147,3 km²

Língua: Finlandês e sueco

Sistema de Governo: República parlamentar

Religião: Cristã (92% luteranos, 1% ortodoxos gregos)

Moeda: EURO *

Taxa de conversão: 1 EUR=5.94573 FIM



Território

A Finlândia está situada na Europa Setentrional e tem fronteiras com a Suécia, a noroeste, a Noruega, a norte e a Rússia, a leste. A oeste e a sul é banhada pelo mar Báltico. A Finlândia, país com 180.000 lagos, tem uma superfície de 338.147,3 km², 70% do território constituído por florestas e 15% por terras cultivadas. O clima é bastante severo, frio de tipo continental e apenas, parcialmente, se faz sentir alguma influência atlântica. O Inverno dura cerca de 120 dias consecutivos, chegando a 220 dias no Norte (Lapónia).

População

A Finlândia tem uma população de 5,2 milhões de habitantes, com uma densidade populacional média de 16 habitantes por km², sendo que 60% dos seus habitantes residem nas áreas urbanas.

Na Finlândia existem duas línguas oficiais: o finlandês e o sueco, falados, respectivamente por 94% e 6% da população. A maior parte dos estrangeiros residentes no país são originários de outros países europeus. A norte do país vive uma pequena minoria de Lapões que fala a sua própria língua e mantem o seu estilo de vida tradicional.

Economia

A silvicultura e as indústrias ligadas à madeira, tais como as indústrias da celulose e do papel, constituem a base da economia finlandesa. A indústria metalúrgica foi a que registou maior desenvolvimento nos últimos anos, o que se deve em grande parte à silvicultura, uma vez que são necessárias máquinas e outro equipamento para o derrube de árvores e para a produção de pasta de papel. Outros sectores muito relevantes são as telecomunicações (Nokia) e as indústrias de alta tecnologia, que têm um peso importante nas exportações.

Organização Política

A Finlândia é hoje uma república democrática tendo-se constituído organicamente em República em 1919. O poder legislativo é exercido pelo Parlamento conjuntamente com o Presidente da República, sendo da competência deste o poder executivo. O Parlamento (Eduskunta) é composto por 200 deputados eleitos por sufrágio universal directo, segundo um sistema proporcional, por um período de quatro anos.

O Chefe de Estado e Chefe Supremo das Forças Armadas é o Presidente da República, o qual é eleito por um período de 6 anos. O Presidente é responsável pela política externa e pode demitir o Governo e convocar novas eleições. O Presidente nomeia o Primeiro-Ministro, que escolhe os membros do seu gabinete, sendo essa escolha sujeita a aprovação. O Governo é, por sua vez, responsável perante o Parlamento.

A Finlândia está dividida em 5 províncias administrativas dirigidas por um governador nomeado pelo Presidente da República e um território autónomo (landsting) – a Ilha de Alândia, situada entre a Finlândia e a Suécia, que tem autonomia para legislar em matéria de assuntos internos e possui um representante no Parlamento.

O país é composto por 461 municípios, com responsabilidades ao nível do funcionamento das escolas, dos serviços de saúde e dos assuntos sociais. Os municípios têm ainda poderes para cobrar impostos.

* Moeda oficial até 31/12/1998: Markka

A UE e os seus Estados-membros

SUÉCIA



SVERIGE

Data de adesão: 1995

Capital: Estocolmo (Stockholm)

População: 8,8 milhões de habitantes

Superfície: 449.964 km²

Língua: Sueco

Sistema de Governo: Monarquia parlamentar

Religião: Luteranos (86%)

Moeda: Coroa (Krona)

Não aderiu à Moeda Única (não cumpriu os critérios de convergência)



Território

Situada na península da Escandinávia, na Europa do Norte, a Suécia tem uma superfície de 449.964 km² e faz fronteira a oeste e a norte com a Noruega e a noroeste com a Finlândia. É o mais povoado dos países nórdicos, apesar de metade do seu território ser constituído por florestas. Nas zonas rurais, relativamente planas, existem mais de 100.000 lagos, o maior dos quais é o Venern. A norte e no centro encontram-se os Alpes Escandinavos que se caracterizam exactamente por formas de tipo alpino com abundantes glaciares. A sua costa é profundamente recortada, orlada por milhares de ilhas. O clima da Suécia é caracterizado por Invernos rigorosos e Verões mais quentes e secos do que na Noruega.

População

A Suécia tem uma população de 8,8 milhões de habitantes, dos quais mais de 85% vive na parte sul do país.

A densidade populacional média é de 21 habitantes por km². A taxa de natalidade é baixa, mas aumentou ligeiramente depois dos anos 80.

A partir do decénio de 40, a imigração - predominantemente dos vizinhos escandinavos, mas também de outras partes do mundo - tem contribuído para mais de 40% do crescimento da população.

Economia

No início deste século, a Suécia tinha uma economia predominantemente agrária e era um dos países mais pobres da Europa. No entanto, abundantes recursos domésticos em ferro, madeira e energia hidráulica, talentosos engenheiros e hábeis trabalhadores tornaram possível a rápida industrialização que transformou a Suécia num país moderno.

A indústria transformadora tem hoje um papel preponderante na economia sueca e cerca de 40% da produção industrial do país destina-se à exportação. As indústrias mais relevantes são: a exploração de minérios de ferro, os produtos derivados da madeira e pasta de papel, as indústrias de construção naval, aeronáutica, automóvel, telecomunicações e as indústrias alimentares. A indústria mecânica representa cerca de 50% das exportações suecas.

Organização Política

A Suécia é uma monarquia constitucional, democrática, parlamentar. Enquanto Chefe de Estado, o Rei desempenha funções essencialmente protocolares. O poder executivo é exercido pelo Governo (Regeringen), que é responsável perante o Parlamento (Riksdag). O Riksdag unicameral foi introduzido em 1971, é composto por 349 deputados eleitos por sufrágio universal para um mandato de quatro anos.

A Suécia encontra-se dividida em 23 distritos e 288 municípios, os quais dispõem de conselhos eleitos por sufrágio universal, com responsabilidades ao nível do ensino, serviços públicos, habitação, actividades culturais e de lazer.

A UE e os seus Estados-membros

REINO UNIDO



UNITED KINGDOM

Data de adesão: 1973

Capital: Londres

População: 59 milhões de habitantes

Superfície: 243.000 km²

Língua: Inglês, Gaélico, Galês

Sistema de Governo: Monarquia parlamentar

Religião: Cristã (protestantes 55%, católicos 10%),
muçulmana (2%)

Moeda: Libra esterlina (Pound)

Não aderiu à Moeda Única (opting out)



Território

O Reino Unido tem uma superfície aproximada de 243.000 km² e é constituído pela Inglaterra, Escócia, País de Gales e pela Irlanda do Norte. O Reino Unido encontra-se separado da Europa continental a sul pelo Canal da Mancha, e a leste pelo Mar do Norte. O país é banhado a norte e a oeste pelo Oceano Atlântico. O clima do Reino Unido, dada a sua posição insular atlântica, é temperado oceânico, fresco e muito húmido.

População

Com 59 milhões de habitantes, o Reino Unido tem uma densidade populacional média de 242 habitantes por km². Apenas em Londres residem cerca de 7 milhões de habitantes. A população do Reino Unido é constituída por 80% de ingleses, 9% de escoceses, 5% de galeses e 3% de irlandeses do Norte. No país residem ainda 2,5 milhões de estrangeiros, sendo 780.000 originários de outros países da UE, dos quais 2/3 são irlandeses. No Reino Unido, 5,5 milhões de pessoas pertencem a outros grupos étnicos, distribuídos entre africanos, indianos, paquistaneses, e chineses.

Economia

O Reino Unido, berço da revolução industrial, é um dos países mais industrializados do mundo. As indústrias tradicionais, tais como as do carvão, do ferro, do aço, dos têxteis e da construção naval estão actualmente a sofrer uma reestruturação no sentido de se adaptarem às novas exigências do comércio internacional. Durante os anos 80 assistiu-se, ainda, ao estabelecimento e expansão de indústrias e serviços de alta tecnologia. Estas novas indústrias incluem satélites de telecomunicações, robótica e informática. As áreas abrangidas por este desenvolvimento são: Londres, o Sul de Inglaterra e o «silicon glen» na Escócia (perto de Glasgow).

A agricultura é intensiva, altamente mecanizada, produzindo cerca de 60% das necessidades alimentares do país e utilizando apenas 1% de mão-de-obra. O turismo gera também importantes receitas, uma vez que este país recebe todos os anos, um contingente significativo de visitantes.

Organização Política

O Reino Unido é uma monarquia constitucional com regime democrático-parlamentar. O poder executivo é confiado pelo Soberano (a Rainha) ao líder do partido maioritário na Câmara dos Comuns (Parlamento), resultante das eleições gerais, periódicas, por sufrágio universal. A outra Câmara, a dos Lordes, é constituída por cerca de 1.000 membros da nobreza e igreja, na sua maioria pares hereditários, mas também podendo ser nomeados vitaliciamente. Ambas as Câmaras detêm o poder legislativo.

O processo de descentralização do poder político, designado por "devolution" foi concluído em Maio de 1999 com a abertura do Parlamento Escocês e da Assembleia do País de Gales.